

## کتاب الکترونیکی قشم در سفر

جزیره‌ی قشم در استان هرمزگان قرار گرفته است و بزرگترین جزیره در ایران و تنگه‌ی هرمز می باشد. تاریخچه قشم به دوران ساسانی باز میگردد و در جنوب بندرعباس واقع شده است. زبان اهالی قشم فارسی و با لهجه بندری است. ساحل قشم، شنی و ماسه‌ای یا صخره‌ای است. ساحل و جنگل و غار و مرکز خریدهای رنگارنگ قشم، هر گردشگری را خوشنود و شادمان می نماید. بطور مختصر باید بگوییم که از هر سو که نگاه کنید قشم مقصد جذابی برای گردشگران و همچنین توریست های خارجی می باشد.


اگر در جستجوی **تور ارزان قشم** هستید، به وبسایت پرواز یار مراجعه نموده و از بهترین تخفیف های مسافرتی بهره‌مند شوید. [ParvazYar.com](http://ParvazYar.com)


### چه زمانی برای سفر به قشم مناسب است؟


در روزهای بهار و پاییز و در گاه‌ها روزهای سرد زمستان که در دیگر شهرهای ایران هوا چندان مناسب سفر نیست مناطق جنوبی کشورمان هوای دلپذیر و فوق العاده ایی را برای مسافرت دارند. ولی طبیعی است که موعد سفر کردن، همیشه برای ما امکان پذیر نیست و محدودیت برنامه‌ریزی و کمبود وقت و هزینه ما را از مسافرت در بهترین موقعیت باز می دارد.


آب و هوای قشم گرم و مرطوب است. بیشترین دمای قشم ۴۶ درجه و کمترین ۱۶ درجه‌ی سانتیگراد ثبت شده است. میزان رطوبت در آب و هوای گرم بالاست.

## مناطق دیدنی قشم کدامند؟

<b>تنگه چاهکوه</b>	
<p>تنگه چاهکوه در دل جزیره قشم قرار دارد. در قلب کوهی سنگی، شکافی برش خورده به شکل ضربدر، تنگه‌ای را تشکیل داده است که در روزگاران پیشین آن مکان را مقدس میخواندند. از یک طرف دست طبیعت، بدنه و سطوح درونی تنگه را به شکل تاق‌ها، سکوها و دالان‌های پریپیچ و عجیب درآورده است و از طرف دیگر، انسان‌ها چندین حلقه چاه در بستر تنگه ایجاد کرده اند. این چاه‌ها از سده‌های پیشین تا به حال، از منابع مهم تامین آب شیرین برای این بخش از جزیره، به‌ویژه در سال‌های خشک و بی‌آبی بوده است.</p>	

<b>جزایر ناز</b>	
<p>جزایر ناز در شرق سواحل قشم قرار دارد و از ساحل تا آنجا نزدیک به یک کیلومتر فاصله دارند. مساحت این جزایر در تقریباً سه هکتار است و دیواره‌های صخره‌ای به بلندی ۵ الی ۱۰ متر اطراف آن را فرا گرفته‌است. این جزایر فاقد کناره شنی می باشد.</p>	

<b>غار خربس</b>	
<p>غار خربس از جاذبه‌های توریسم شهرستان قشم و از مناطق گردشگری استان هرمزگان در جنوب ایران است. این غار در ۱۵ کیلومتری شهر قشم در سمت راست جاده قشم به روستای خربس و روستای رمچاه قرار دارد.</p>	

<b>دره ستارگان</b>	
<p>دره‌ی ستارگان عارضه‌ای طبیعی و بسیار زیبا در قشم است که به عقیده‌ی بومیان منطقه بر اثر افتادن ستارگان بر زمین چنین شکلی به خود گرفته است. بومیان به همین دلیل این منطقه را ستاره افتاده می‌نامند و از حضور جن‌ها و ارواح سرگردان در طول شب در دره‌ی ستارگان داستان‌ها دارند.</p>	

### قلعه پرتغالی‌ها

قلعه‌های پرتغالی‌ها تقریباً در بیشتر مناطق حاشیه خلیج فارس وجود دارد، در بندر قشم، کنگ، در عمان، در رأس الخیمه، در قشم، در جزیره هرمز، و جاهای دیگر. این قلعه‌ها با پلان چهار ضلعی نامنظم، دارای دیوارهای به قطر حدود ۵/۳ متر و برج‌هایی به ارتفاع حدود ۱۲ متر در چهار گوشه قلعه‌است.



این کتاب الکترونیکی در حال بروز رسانی است ...